



ATTO DIRIGENZIALE

La presente determinazione, ai sensi del comma 3 art. 20 DPGR n. 443/2015, è pubblicata in data odierna all'Albo di questo Servizio dove resterà affissa per dieci giorni lavorativi consecutivi.

BARI,

L'istruttore incaricato

(Rocco Capozzi)

Codifica adempimenti L.R. 15/08 (trasparenza)	
Ufficio istruttore	<input checked="" type="checkbox"/> Osservatorio fitosanitario
Tipo materia	<input type="checkbox"/> PO FEASR 2014-2020 <input checked="" type="checkbox"/> Altro
Privacy	<input type="checkbox"/> SI <input checked="" type="checkbox"/> NO
Pubblicazione integrale	<input checked="" type="checkbox"/> SI <input type="checkbox"/> NO

N. 179 del 14_12_2020 del Registro delle Determinazioni

Codice CIFRA: 181_DIR_2020_00179

OGGETTO: Reg. (UE) 2020/1201 – DGR 548/2020 - Aggiornamento delle aree delimitate alla *Xylella fastidiosa* sottospecie *Pauca* ST53.


L'anno 2020, il giorno quattordici del mese di dicembre in Bari, presso la sede del Dipartimento Agricoltura, Sviluppo Rurale e Ambientale – Lungomare Nazario Sauro 45/47, il responsabile della P.O. "Lotte obbligatorie, produzioni vivaistiche e sementiere", sulla base dell'istruttoria svolta, riferisce:

Visto il D. Lgs. n.214 del 19/08/05 che dispone che i Servizi Fitosanitari Regionali istituiti dal Decreto Legislativo 536/92 devono espletare le attività di controllo fitosanitario, in particolare il monitoraggio degli organismi nocivi da quarantena, oggetto di lotta obbligatoria e l'applicazione di tutte le misure fitosanitarie ritenute idonee a prevenire o contrastare la loro diffusione.

Visto il Regolamento di esecuzione (UE) 2020/1201 della Commissione del 14 agosto 2020 relativo alle misure per prevenire l'introduzione e la diffusione nell'Unione della *Xylella fastidiosa* (Wells et al.) che ha abrogato la Decisione 789/2015 e smi, pubblicato in Gazzetta Ufficiale dell'Unione Europea il 17/08/2020 ed entrato in vigore il 20/08/2020.

Visto il Decreto del Ministero delle Politiche agricole, alimentari e forestali n. 4999 del 13 febbraio 2018 "Misure di emergenza per la prevenzione, il controllo e l'eradicazione di *Xylella fastidiosa* (Well e Raju) nel territorio della Repubblica Italiana", (G.U. n. 80 del 06/04/2018).

Visto il Decreto del Ministero delle Politiche Agricole Alimentari e Forestali e del Turismo del 5 ottobre 2018 "Modifica del decreto ministeriale 13 febbraio 2018, concernente le misure di emergenza per la prevenzione, il controllo e l'eradicazione di *Xylella fastidiosa* (Well et al.) nel territorio della Repubblica italiana" - (G.U. n. 271 del 21-11-2018).



Visto il Decreto del Ministero delle Politiche agricole alimentari e forestali del 6 Giugno 2019 di definizione delle aree indenni dall'organismo nocivo *Xylella f.* nel territorio della Repubblica Italiana.

Vista la Legge regionale 30 aprile 2019, n. 19 (BURP n° 46/2019) che assegna all'ARIF funzioni di supporto all'Osservatorio fitosanitario regionale, in particolare le misure di monitoraggio, prevenzione, estirpazione finalizzate alla gestione della batteriosi causata da *Xylella fastidiosa*.

Vista la DGR 548 del 21/04/2020 "Attuazione della decisione di esecuzione (UE) 789/2015 e s.m.i. "misure per impedire l'introduzione e la diffusione di *Xylella fastidiosa*". Approvazione del Piano per l'annualità 2020:

- "Azioni di contrasto alla diffusione della *Xylella fastidiosa subspecie pauca ST53*";
- "Misure fitosanitarie di controllo dei vettori per contrastare la diffusione di *Xylella fastidiosa subspecie pauca ST53*".

Vista la Determinazione del Dirigente Sezione Osservatorio Fitosanitario n. 59 del 21/05/2019, che ha confermato le aree delimitate alla *Xylella fastidiosa sottospecie Pauca ST53* di cui alla decisione 2018/927/UE.

Considerato che il precitato Regolamento (UE) 2020/1201 è stato adottato ed entrato in vigore quando le attività di monitoraggio delle aree delimitate, organizzate sulla base della Decisione di esecuzione UE/2015/789 e s.m.i e della DGR 548/2020, erano in pieno svolgimento con la conclusione del monitoraggio nella zona cuscinetto e dei buffer attorno ai focolai già individuati e il completamento del monitoraggio della zona contenimento.

Considerato che il nuovo Regolamento (UE) 2020/1201 ha apportato numerose modifiche che richiedono la definizione di nuove procedure in luogo di quelle previste dal DM n. 4999/2018 e dalla DGR n.548/2020.

Vista la nota della sezione Osservatorio prot. 7620 del 09/09/2020, con la quale la Regione Puglia ha chiesto alla Commissione per il tramite del MIPAAFT di prevedere una deroga all'applicazione del Regolamento per il 2020.

Visto il verbale del Comitato fitosanitario di Bruxelles (SCOPAFF) del 17/09/2020 con il quale la Commissione ha consentito alla Regione Puglia di derogare all'applicazione del regolamento concludendo la campagna di monitoraggio in corso secondo il programma della DGR 548/2020 e per quanto riguarda RIBESS, ha concordato che passare al nuovo sistema statistico di indagine a metà della campagna in corso non sia corretto ed è opportuno completare i monitoraggi con la metodologia di cui alla Decisione 789/2015 e s.m.i..

Vista la Determinazione del Dirigente Sezione Osservatorio Fitosanitario n. 136 del 02/11/2020, che ha aggiornato le aree delimitate alla *Xylella fastidiosa sottospecie Pauca ST53*, a seguito del ritrovamento di focolai di *Xylella fastidiosa* in agro di Monopoli in zona cuscinetto e indenne.

Vista la nota SELGE 430 del 24/11/2020, integrata dalla nota SELGE 451 del 03/12/2020, con la quale il CNR ha comunicato i risultati delle analisi di conferma e sono stati individuati due ulteriori olivi infetti da *Xylella* in agro di Monopoli in "zona indenne".

Viste le note SELGE 418/2020 del 18/11/2020, SELGE 424 del 19/11/2020, integrate dalla nota SELGE 451 del 03/12/2020, con le quali il CNR ha comunicato i risultati delle analisi di conferma di un olivo sito in agro di Polignano in "zona indenne".

Vista la nota prot. 5664/2020 del 04/12/2020, con la quale il CNR ha comunicato i risultati della caratterizzazione genetica degli isolati di *Xylella fastidiosa*, estratti dalle piante infette individuate in agro di Monopoli, confermando che si tratta di *Xylella fastidiosa sottospecie Pauca ST53*.



Viste le note SELGE prot. n.5590 del 02/12/2020 e prot. 5677 del 04/12/2020 con le quali il CNR ha comunicato che 8 campioni pool di *Dodonea viscosa purpurea*, raccolti in un centro produttivo in agro di Canosa di Puglia in "zona indenne", sono risultati positivi alle analisi molecolari di conferma per *Xylella fastidiosa* e che dai risultati della caratterizzazione genetica si tratta di *xylella fastidiosa sottospecie pauca*.

Considerato che l'Osservatorio data le criticità dei focolai siti in zona indenne, ha effettuato con l'ausilio di Agenti fitosanitari di ARIF, accurate ispezioni nei siti infetti e nelle aree circostanti, al fine di verificare l'entità dei focolai e circoscriverli.

Visto il comma 2 -lettera a) dell'art. 4 del Reg. (UE) 2020/1201 che stabilisce "L'area delimitata è costituita da una zona infetta e da una zona cuscinetto. La zona infetta ha un raggio di almeno 50 m attorno alla pianta che è risultata infetta dall'organismo nocivo specificato. La larghezza della zona cuscinetto è la seguente: a) almeno 2,5 km quando la zona infetta è stabilita ai fini dell'adozione delle misure di eradicazione di cui agli articoli da 7 a 11...".

Per quanto sopra riportato, si propone:

- di prendere atto che, ai sensi del comma 2 dell'art. 4 del Reg. (UE) 2020/1201, è stato individuato:
 - 1 focolaio puntiforme di *Xylella fastidiosa sottospecie Pauca ST53* in agro di Monopoli (BA) in zona indenne costituito da n° 2 olivi;
 - 1 focolaio puntiforme di *Xylella fastidiosa sottospecie Pauca ST53* in agro di Polignano (BA) in zona indenne costituito da n° 1 olivo;
 - 1 focolaio di *Xylella fastidiosa sottospecie Pauca* in agro di Canosa di Puglia (BAT) in zona indenne costituito da piante di *Dodonea viscosa purpurea*;
- di stabilire che le zone cuscinetto dei focolai in agro di Monopoli – Polignano- Canosa di Puglia sono definite ai sensi della lettera a), comma 2 dell'art. 4 del Reg. (UE) 2020/1201, e che in essa sono applicate misure di eradicazione;
- di aggiornare con il presente atto la delimitazione delle aree alla *Xylella fastidiosa sottospecie Pauca ST53*, come definita dalla lettera a) - comma 2 - art. 4 del Reg (UE) 2020/1201;
- di rappresentare con l'Allegato 1, parte integrante del presente atto, i limiti geografici territoriali a livello regionale della zona "infetta", "contenimento" e "cuscinetto";
- di rappresentare con l'Allegato 1 bis, parte integrante del presente atto, il dettaglio dei limiti geografici territoriali dei focolai in agro di Canosa di Puglia (BAT), Polignano e Monopoli (BA);
- di riportare nell'Allegato 2, parte integrante del presente atto, i riferimenti catastali che consentono di individuare territorialmente la zona "infetta", "contenimento" e "cuscinetto" e i focolai puntiformi in agro di Monopoli- Polignano e Canosa di Puglia;
- di stabilire che detta delimitazione è consultabile sui portali istituzionali della Regione Puglia www.regione.puglia.it e www.emergenzaxylella.it;
- di trasmettere copia del presente atto:
 - alle Prefetture di BA – BAT - BR –TA – LE;
 - al Comando Regionale Carabinieri Forestali – Puglia;
 - agli Ispettori fitosanitari titolari di P.O. e responsabili delle sedi periferiche BA-BAT, FG, TA, BR, LE;
 - all'ARIF;
 - alla Provincia di Lecce, di Brindisi, di Taranto, BAT e alla Città Metropolitana di Bari;
 - al Comune di Monopoli, Polignano, Canosa di Puglia e Minervino Murge ;



- all'ANCI Puglia perché provveda a dare informazione a tutti i Comuni rientranti nella delimitazione.

VERIFICA AI SENSI DEL D. Lgs 196/03

Garanzie alla riservatezza

La pubblicazione dell'atto all'albo, salve le garanzie previste dalla legge 241/90 in tema di accesso ai documenti amministrativi, avviene nel rispetto della tutela alla riservatezza dei cittadini, secondo quanto disposto dal D. Lgs. 196/03 in materia di protezione dei dati personali, nonché dal vigente regolamento regionale n. 5/2006 per il trattamento dei dati sensibili e giudiziari.

Ai fini della pubblicità legale, l'atto destinato alla pubblicazione è redatto in modo da evitare la diffusione di dati personali identificativi non necessari, ovvero il riferimento a dati sensibili.

ADEMPIMENTI CONTABILI

Ai sensi della L. R. n. 28/2001 e successive modifiche e integrazioni

Il presente provvedimento non comporta alcun mutamento qualitativo o quantitativo di entrata o di spesa né a carico del bilancio regionale né a carico degli enti per i cui debiti i creditori potrebbero rivalersi sulla Regione (e che è escluso ogni ulteriore onere aggiuntivo rispetto a quelli già autorizzati a valere sullo stanziamento previsto dal bilancio regionale).

La sottoscritta attesta che il procedimento istruttorio affidato, è stato espletato nel rispetto della vigente normativa regionale, nazionale e comunitaria e che il presente schema di provvedimento, predisposto ai fini dell'adozione dell'atto finale da parte del dirigente di Sezione, è conforme alle risultanze istruttorie.


Il Responsabile P.O. (Dott. Anna Percoco)

Firmato digitalmente da:
ANNA PERCOCO
Regione Puglia
Firmato il: 14-12-2020 15:45:30
Seriale certificato: 639637
Valido dal 26-03-2020 al 26-03-2023

Tutto ciò premesso,

IL DIRIGENTE VICARIO DI SEZIONE


Visti gli articoli 4 e 5 della L.R. n. 7/97;
Visti gli art. 18 e 21 del D.P.G.R. n. 443/2015;
Visto l'articolo 32 della Legge n. 69 del 18/06/2009 che prevede l'obbligo di sostituire la pubblicazione tradizionale all'Albo ufficiale con la pubblicazione di documenti digitali sui siti informatici;
Vista la DGR 1176 del 29/07/2016 di conferimento di incarichi di direzione;
Vista la D.G.R. n. 3261 del 28/7/98;
Visti gli artt. 4 e 16 del D.lgs. 165/01;
Vista la DGR 713 del 2/05/2018 di nomina dell'Ing. Giuseppe Tedeschi quale Dirigente della Sezione Osservatorio Fitosanitario;
Vista la DGR 278 del 02/03/2020 di nomina del Dott. Luigi Trotta quale Dirigente Vicario della Sezione Osservatorio Fitosanitario;
Vista la nota del Dirigente della Sezione Osservatorio Fitosanitario n° 6598 del 17/05/2019 di conferimento incarichi di Posizioni Organizzative;
Vista la DDS n. 72 del 18/06/2019 per quanto attiene la delega di funzioni ai sensi della Legge 241/90 smi;



Vista la DDS n. 773 del 25/06/2019 di assegnazione definitiva delle titolarità delle Posizioni Organizzative;
Visto l'art. 21 bis della Legge 241/90;
RITENUTO, per le motivazioni sopra riportate, che vengono condivise, di emanare il presente provvedimento

DETERMINA

- **di approvare** tutto quanto riportato in premessa e che qui si intende integralmente richiamato;
- **di prendere atto** che, ai sensi del comma 2 dell'art. 4 del Reg. (UE) 2020/1201, è stato individuato:
 - 1 focolaio puntiforme di *Xylella fastidiosa* sottospecie *Pauca ST53* in agro di Monopoli (BA) in zona indenne costituito da n° 2 olivi;
 - 1 focolaio puntiforme di *Xylella fastidiosa* sottospecie *Pauca ST53* in agro di Polignano (BA) in zona indenne costituito da n° 1 olivo;
 - 1 focolaio di *Xylella fastidiosa* sottospecie *Pauca* in agro di Canosa di Puglia (BAT) in zona indenne costituito da piante di *Dodonea viscosa purpurea*;
- **di stabilire** che le zone cuscinetto dei focolai in agro di Monopoli – Polignano- Canosa di Puglia sono definite ai sensi della lettera a), comma 2 dell'art. 4 del Reg. (UE) 2020/1201, e che in essa sono applicate misure di eradicazione;
- **di aggiornare** con il presente atto la delimitazione delle aree alla *Xylella fastidiosa* sottospecie *Pauca ST53*, come definita dalla lettera a) - comma 2 - art. 4 del Reg (UE) 2020/1201;
- **di rappresentare** con l'Allegato 1, parte integrante del presente atto, i limiti geografici territoriali a livello regionale della zona "infetta", "contenimento" e "cuscinetto";
- **di rappresentare** con l'Allegato 1 bis, parte integrante del presente atto, il dettaglio dei limiti geografici territoriali dei focolai in agro di Canosa di Puglia (BAT), Polignano e Monopoli (BA);
- **di riportare** nell'Allegato 2, parte integrante del presente atto, i riferimenti catastali che consentono di individuare territorialmente la zona "infetta", "contenimento" e "cuscinetto" e i focolai puntiformi in agro di Monopoli- Polignano e Canosa di Puglia;
- **di stabilire** che detta delimitazione è consultabile sui portali istituzionali della Regione Puglia www.regione.puglia.it e www.emergenzaxylella.it;
- **di trasmettere** copia del presente atto:
 - alle Prefetture di BA – BAT - BR –TA – LE;
 - al Comando Regionale Carabinieri Forestali – Puglia;
 - agli Ispettori fitosanitari titolari di P.O. e responsabili delle sedi periferiche BA-BAT, FG, TA, BR, LE;
 - all'ARIF;
 - alla Provincia di Lecce, di Brindisi, di Taranto, BAT e alla Città Metropolitana di Bari;
 - al Comune di Monopoli, Polignano, Canosa di Puglia e Minervino Murge;
 - all'ANCI Puglia perché provveda a dare informazione a tutti i Comuni rientranti nella delimitazione.
- **di dare atto** che il presente provvedimento è immediatamente esecutivo;
- **di pubblicare** il presente provvedimento sul BUR Puglia.
- **di dare atto** che questo provvedimento:



- ✓ è unicamente formato con mezzi informatici e firmato digitalmente, è composto da 6 (sei) facciate e dagli allegati 1, 1 bis e 2, composti rispettivamente da n. 1 facciata e sarà conservato, ai sensi delle Linee Guida del Segretario generale della Giunta Regionale e del Segretario Generale del Presidente, prot. n. AOO_022/652 del 31.3.2020, sui sistemi informatici regionali CIFRA, Sistema Puglia e Diogene; non sarà trasmesso al Dipartimento Programmazione e Finanze - Servizio Ragioneria - in quanto non sussistono adempimenti contabili;
- ✓ sarà reso pubblico, ai sensi dell'art. 20 comma 3 del Decreto del Presidente della Giunta regionale n. 443 del 31.07.2015, mediante affissione per 10 giorni lavorativi a decorrere dalla data della sua adozione, all'Albo delle Determinazioni Dirigenziali tramite la piattaforma regionale CIFRA, ai sensi delle Linee Guida del Segretario generale della Giunta Regionale e del Segretario Generale del Presidente, prot. n. AOO_022/652 del 31.3.2020;
- ✓ sarà pubblicizzato nella sezione "Amministrazione trasparente", sotto sezione "Provvedimenti dirigenti amministrativi" del sito www.regione.puglia.it.

IL DIRIGENTE VICARIO DELLA SEZIONE

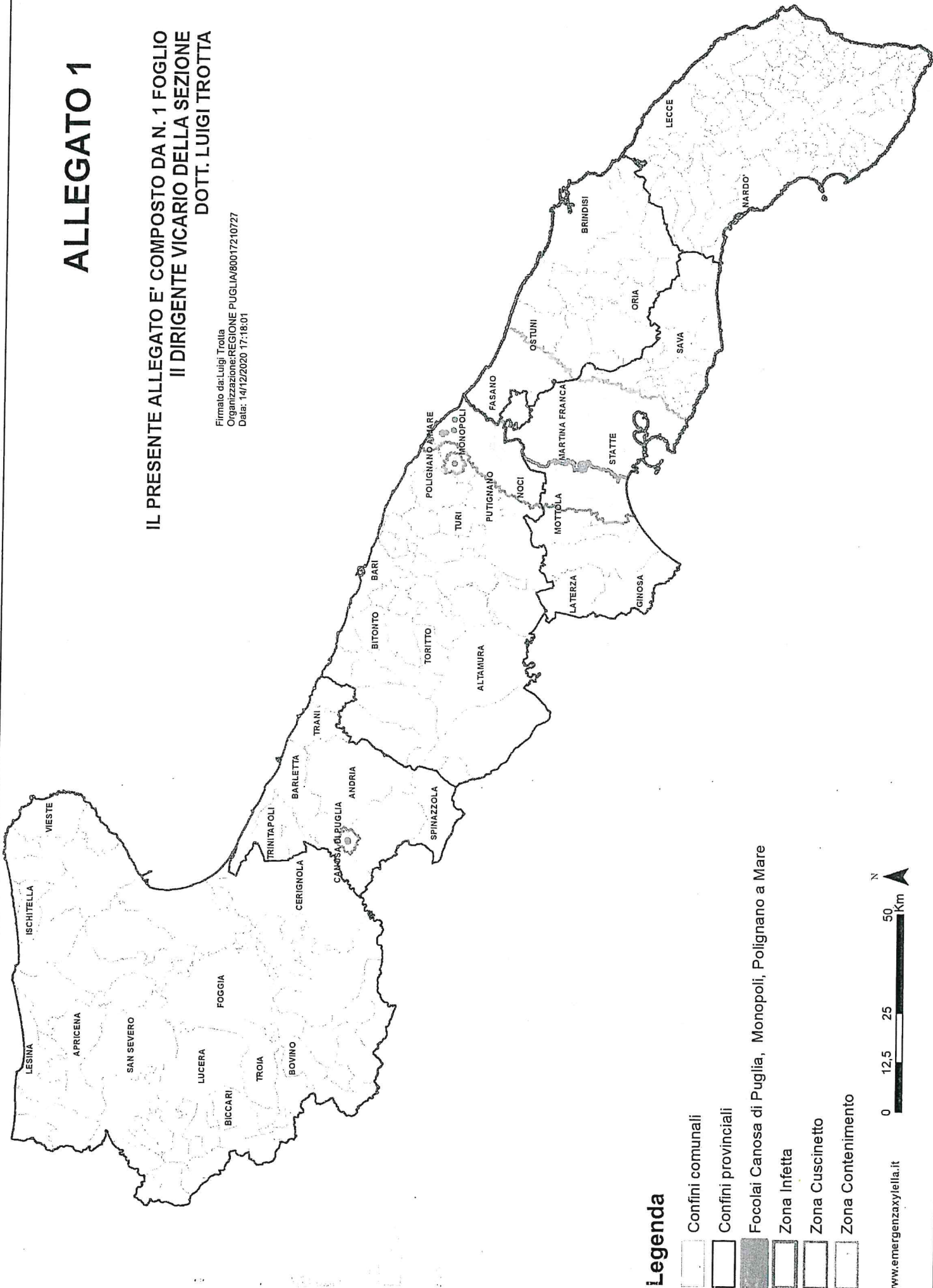
(Dr. Luigi Trotta)

Firmato da:Luigi Trotta
Organizzazione:REGIONE PUGLIA/80017210727
Data: 14/12/2020 16:53:25







ALLEGATO 1

IL PRESENTE ALLEGATO E' COMPOSTO DA N. 1 FOGLIO
II DIRIGENTE VICARIO DELLA SEZIONE
DOTT. LUIGI TROTTA

Firmato da: Luigi Trotta
Organizzazione: REGIONE PUGLIA/80017210727
Data: 14/12/2020 17:48:01



Legenda

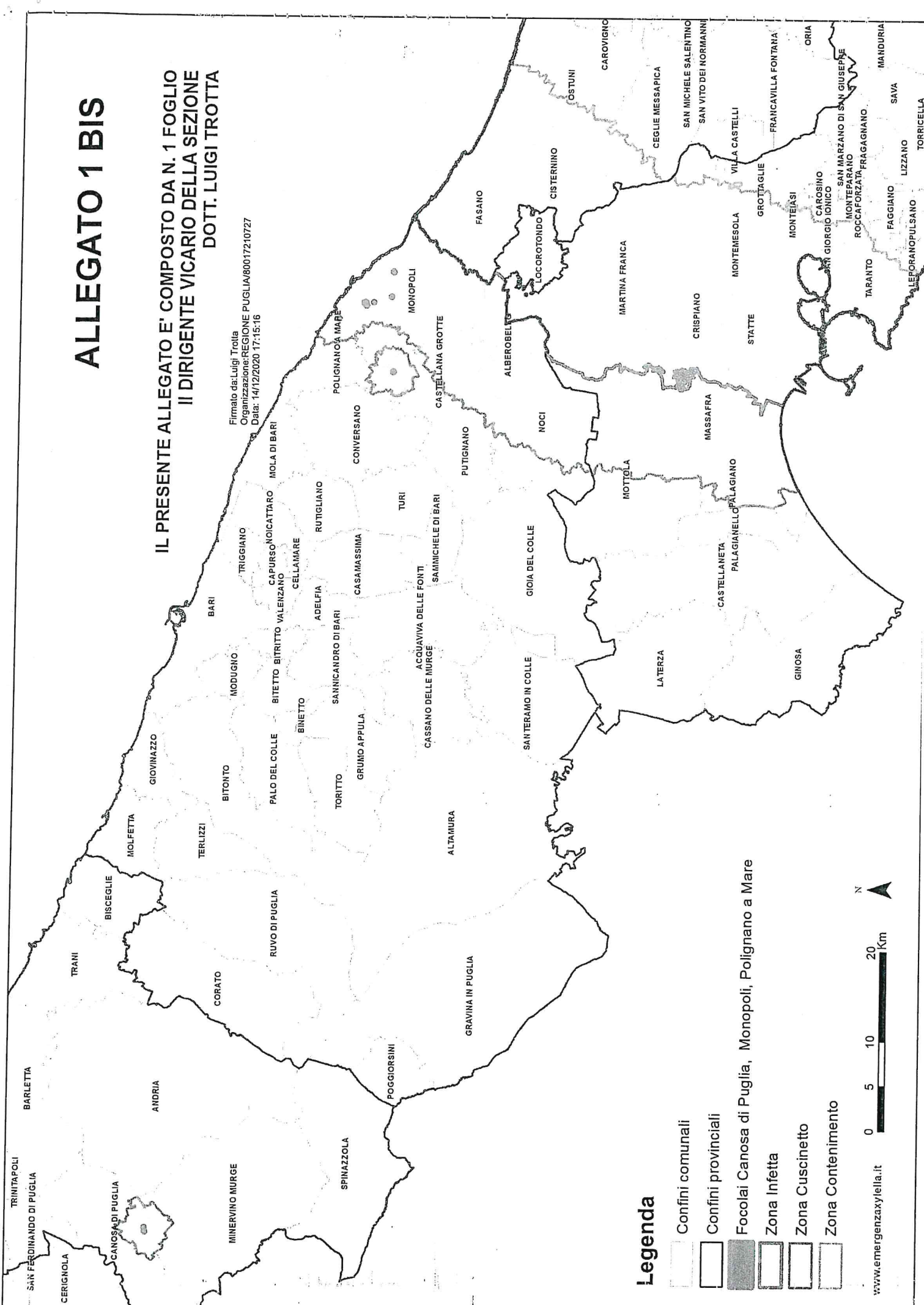
-  Confini comunali
-  Confini provinciali
-  Focolai Canosa di Puglia, Monopoli, Polignano a Mare
-  Zona Infetta
-  Zona Cuscinetto
-  Zona Contenimento



ALLEGATO 1 BIS

IL PRESENTE ALLEGATO E' COMPOSTO DA N. 1 FOGLIO II DIRIGENTE VICARIO DELLA SEZIONE DOTT. LUIGI TROTTA

Firmato da: Luigi Trota
Organizzazione: REGIONE PUGLIA/800172/10727
Data: 14/12/2020 17:15:16



Legenda

- Confini comunali
- Confini provinciali
- Focolai Canosa di Puglia, Monopoli, Polignano a Mare
- Zona Infetta
- Zona Cuscinetto
- Zona Contenimento



ZONA INFETTA IN PROVINCIA DI LECCE		
PROVINCIA	COMUNE	FOGLI DI MAPPA CATASTALI
LECCE		INTERO TERRITORIO PROVINCIALE

ZONA INFETTA IN PROVINCIA DI BRINDISI		
PROVINCIA	COMUNE	FOGLI DI MAPPA CATASTALI
BRINDISI		INTERO TERRITORIO PROVINCIALE

ZONA INFETTA IN PROVINCIA DI TARANTO		
PROVINCIA	COMUNE	FOGLI DI MAPPA CATASTALI
TARANTO	AVETRANA	INTERO TERRITORIO COMUNALE
	CAROSINO	
	CRISPIANO	
	FAGGIANO	
	FRAGAGNANO	
	GROTTAGLIE	
	LEPORANO	
	LIZZANO	
	MANDURIA	
	MARTINA FRANCA	
	MARUGGIO	
	MONTEIASI	
	MONTEMESOLA	
	MONTEPARANO	
	PULSANO	
	ROCCAFORZATA	
	SAN GIORGIO IONICO	
SAN MARZANO DI SAN GIUSEPPE		
SAVA		
STATTE		
TARANTO		
TORRICELLA		

PROVINCIA	COMUNE	FOGLI DI MAPPA CATASTALI
BARI	LOCOROTONDO	INTERO TERRITORIO COMUNALE

ZONA DI CONTENIMENTO		
PROVINCIA	COMUNE	FOGLI DI MAPPA CATASTALI
BRINDISI	FASANO	INTERO TERRITORIO COMUNALE
	CISTERNINO	INTERO TERRITORIO COMUNALE
	CEGLIE MESSAPICA	FOGLI: da 1 a 9; da 12 a 18; da 25 a 28; 30; da 44 a 46
BARI	LOCOROTONDO	FOGLI: da 1 a 16; da 19 a 30; da 39 a 46; da 53 a 58; da 68 a 71; da 81 a 85; da 102 a 109; da 119 a 137; 139; da 155 a 172
		INTERO TERRITORIO COMUNALE
TARANTO	CRISPIANO	INTERO TERRITORIO COMUNALE
	MONTEMESOLA	INTERO TERRITORIO COMUNALE
	STATTE	INTERO TERRITORIO COMUNALE
	GROTTAGLIE	FOGLI: da 1 a 13; da 15 a 21; 26; 27; da 31 a 33; da 40 a 45; da 48 a 51; 58
	MONTEIASI	INTERO TERRITORIO COMUNALE AD ESCLUSIONE DEI FOGLI: 2; da 11 a 13
	SAN GIORGIO IONICO	INTERO TERRITORIO COMUNALE AD ESCLUSIONE DEI FOGLI: da 5 a 14
	FAGGIANO	FOGLI: 1
	MARTINA FRANCA	INTERO TERRITORIO COMUNALE AD ESCLUSIONE DEI FOGLI: da 246 a 248; da 250 a 257; 259; 260
LEPORANO	FOGLI: 1, 7, 8	
TARANTO	FOGLI SEZIONE A: TUTTI AD ESCLUSIONE DI 50, 277, 278; da 290 a 293; da 313 a 316	

ZONA CUSCINETTO		
PROVINCIA	COMUNE	FOGLI DI MAPPA CATASTALI
TARANTO	MASSAFRA	INTERO TERRITORIO COMUNALE
	MOTTOLA	FOGLI: 7, 8, 20; da 22 a 33; 44; da 46 a 59; da 65 a 73; da 83 a 89; da 97 a 104; da 111 a 115; da 123 a 128; da 131 a 133; da 135 a 138
	PALAGIANO	INTERO TERRITORIO COMUNALE AD ESCLUSIONE DEI FOGLI: 1, 2, 3, 8, 15, 16, 45, 46, 51
BARI	ALBEROBELLO	INTERO TERRITORIO COMUNALE
	CASTELLANA GROTTE	INTERO TERRITORIO COMUNALE AD ESCLUSIONE DEI FOGLI: da 1 a 3; 7, 8, da 10 a 14; da 16 a 23; da 25 a 28; 32; 33
	CONVERSANO	FOGLI: 97, 101
	MONOPOLI	INTERO TERRITORIO COMUNALE AD ESCLUSIONE DEI FOGLI: 12, 13, da 20 a 23; da 30 a 32; da 38 a 40; da 51 a 53; 64, 65, 68, da 78 a 80;
	POLIGNANO A MARE	FOGLI: 24, da 31 a 33; da 37 a 39; 45, 46, da 56 a 66
	PUTIGNANO	FOGLI: 38, 39; da 53 a 57; da 68 a 77
BARLETTA-ANDRIA-TRANI	NOCI	INTERO TERRITORIO COMUNALE AD ESCLUSIONE DEI FOGLI: da 1 a 3; da 11 a 15; da 27 a 29; 35, 36, 51, 52; da 65 a 68; da 81 a 83; da 98 a 101; 113, 114; da 124 a 126; da 129 a 132; 134
	CANOSA DI PUGLIA	FOGLI: 61, da 66 a 71
	MINERVINO MURGE	FOGLI: 2, 3, 5, da 8 a 10

FOCOLAI			
PROVINCIA	COMUNE	FOGLI DI MAPPA E PARTICELLE CATASTALI RICADENTI NEL BUFFER DI 50 METRI DALLE PIANTE RISULTATE INFETTE. IL SIMBOLO * INDICA CHE LA PARTICELLA E' INTERAMENTE CONTENUTA	
BARI	MONOPOLI	FOCOLAIO MONOPOLI-1: FOGLIO 16 particelle 417 e 418*; FOGLIO 17 particelle 14, 39, 82*, 97*, 98*, 99*, 159, 165*, 166*, 174, 175, 176*, 179, 236*, 239*, 240*, 248*, 272	
		FOCOLAIO MONOPOLI-2: FOGLIO 25 particelle 119 e 120	
		FOCOLAIO MONOPOLI-3: FOGLIO 57 particella 46	
		FOCOLAIO MONOPOLI-4: FOGLIO 59 particella 31, 159, 205 e 350	
		FOCOLAIO MONOPOLI-5: FOGLIO 17 particelle 106 e 282 FOGLIO 25 particelle 44, 137 e 138 FOGLIO 34 particella 87	
		FOCOLAIO MONOPOLI-6: MONOPOLI FOGLIO 2 particelle 33, 44, 51*, 52, 53*, 368, 448, livello Acque POLIGNANO A MARE FOGLIO 33 particelle 57, 67; FOGLIO 39 particelle 135, 157	
	POLIGNANO A MARE	FOCOLAIO POLIGNANO A MARE-1: FOGLIO 61 particelle 21, 22, 108, 110, 111 e 141	
	BARLETTA-ANDRIA-TRANI	CANOSA DI PUGLIA	FOCOLAIO CANOSA DI PUGLIA: FOGLIO 65 particelle 83, 363, 364, 566, 882, 1177, 1181